



« Chamousset en Lyonnais » vous accueille

Maison du tourisme Chamousset en Lyonnais - RD 389 - La Giraudière - 69690 BRUSSIEU
Tél. 04 74 70 90 64 - www.chamousset-en-lyonnais.com






LA RANDONNÉE

« Le Pays de Chamousset en Lyonnais »

Dans le Pays de Chamousset en Lyonnais, 316 km d'itinéraires sont balisés et aménagés par le Département, pour des balades familiales ou des randonnées sportives.



Cartoguide et signalétique : mode d'emploi.

Sur votre cartoguide, vous trouverez un fond de carte réalisé à partir de données IGN. Toutes les informations utiles à la randonnée sont conservées, les autres sont simplifiées. Il est en vente à la maison du tourisme.

Des idées de boucles au départ de chaque village vous sont également proposées.



Le balisage sur le terrain comprend trois éléments :

- Les points de départ matérialisés par des panneaux au cœur des villages.
- Les poteaux directionnels : ils vous indiquent là où vous êtes.
- les distances jusqu'aux poteaux suivants.
- Le balisage peinture jaune, entre les carrefours.



Le réseau des Sentiers du Rhône sera à terme composé d'une quinzaine de cartoguides, tous les secteurs étant reliés entre eux. D'autres cantons sont en cours d'équipement. Tous les renseignements sont disponibles sur www.rhone.fr

RHÔNE
LE DÉPARTEMENT

LE SENTIER MULETIER

« ENTRE MONTS »

Une autre façon de découvrir les Monts du Lyonnais

Ce sentier muletier relie les communes de Montromant et de Montrottier. Vous pouvez le parcourir de deux façons :

- **Dans sa totalité (38,5 km)**, si vous faites les haltes nécessaires dans les hébergements jalonnant le sentier.
- **En choisissant une des trois boucles** qui le composent, de 6,9 km à 14,7 km.

Pour le parcourir, vous pouvez louer un âne, afin de vous aider à porter vos bagages ou vos plus jeunes enfants, mais également aller à pied, à cheval ou en VTT.

Ce circuit est idéal pour une balade en famille : les plus petits seront émerveillés par le contact avec les animaux, les plus grands obtiendront les clés pour mieux comprendre le territoire des Monts du Lyonnais, grâce à de nombreux panneaux d'interprétation et tables d'orientations.

Informations pratiques :
Maison du Tourisme
Chamousset en Lyonnais
Tél. 04 74 70 90 64




Chamousset en Lyonnais
Communauté de Communes



LA MAISON DE LA MINE D'ARGENT JACQUES COEUR

Les mines d'Argent de Pampailly existent depuis des temps très anciens. Hugues Jossard, homme de loi lyonnais, acquit ces mines en 1388 en vue d'une extraction industrielle.

Par la suite, ces mines seront successivement achetées par Jacques Cœur, grand argentier du roi de France, puis gérées par Charles VII lui-même. Ces mines ont été exploitées du Moyen Age au XVIIIe siècle.

Depuis 1980 et pendant 20 ans, le site a fait l'objet de fouilles archéologiques, chaque été, afin de révéler les vestiges de cette exploitation.

Ce musée vous propose de découvrir dans un cadre moderne, la vie des mineurs par le biais de bornes interactives, de maquettes, de documents iconographiques et de projections vidéo... Une large collection de minerais et d'outils d'époque retrouvés lors des fouilles vous permettra de comprendre le travail de la mine, les diverses techniques d'exploitation et leurs évolutions. Visite guidée agrémentée de vidéo et maquette animée.

Pour compléter la visite du musée, vous pourrez, si vous le souhaitez, vous diriger à pied vers les vestiges de la mine (fléché depuis le musée). Vous découvrirez ainsi les restes du four de réduction, de la forge, du bocard et même une entrée de galerie (panneaux explicatifs sur place).

INFORMATIONS PRATIQUES

*Maison du Tourisme
Chamousset en Lyonnais*

Tél. 04 74 70 90 64

HORAIRES D'OUVERTURE DU MUSÉE

Le 1^{er} dimanche du mois, de mai à septembre ainsi que pour les Journées du Patrimoine de 15h à 18h.

Toute l'année sur demande pour les groupes à partir de 10 personnes

*Maison de la Mine
Route du Moulin - Résidence de la Bascule
69690 BRUSSIEU*



La Maison de la Mine d'Argent Jacques Coeur



MUSÉE DU CLOCHER DE HAUTE-RIVOIRE

Vous pourrez admirer la charpente exceptionnelle de ce clocher, datant de 1679, et son carillon de 1844, ainsi que des vitrines présentant la vie du village en 1900. Profitez de l'occasion rare de monter dans un clocher !

INFORMATIONS PRATIQUES

Visite les dimanches de juillet et août
de 14h30 à 18h.

Tél. 04 74 26 38 33 (mairie)



MUSÉE RÉMI CUISINIER

Rémi **Cuisinier**, né le 1er novembre 1941 à Haute Rivoire, a commencé à parcourir les puces et les brocantes en 1957 et surtout le marché aux puces de la place Rivière au Tonkin à Villeurbanne. Tout ceci dans le but de sauvegarder tout ce patrimoine d'outils et d'ustensiles qui ont un rapport avec la terre nourricière et la vie ménagère.

L'acquisition de la plus vieille maison de Haute Rivoire lui a permis d'en faire un petit musée ouvert au public, pour la première fois lors de la foire de Haute-Rivoire le samedi 26 avril 2003. Au rez-de-chaussée, une pièce comme en 1903 a été reconstituée, et à l'étage c'est le musée de la terre nourricière.

Nota : ce musée est situé rue des fesses fanées (toute une histoire !)

INFORMATIONS PRATIQUES

Ouvert sur rendez-vous,
par groupe de 10 à 18 personnes

Tél. 04 78 05 21 28

L'entrée est gratuite.





LA MAISON DES PAPILLONS



Roland **Schmitt** vous attend pour vous faire partager sa passion ou plutôt ses passions ! Il reproduit sur bois, depuis plus de 35 ans, des papillons et insectes du monde entier à une échelle montrant les moindres détails et les sublimes couleurs de ces insectes. Il connaît tout de la vie des papillons et il vous invite à un grand voyage imaginaire.

INFORMATIONS PRATIQUES

OUVERT SUR RÉSERVATION

Tél. 04 74 70 26 95

Maison des Papillons
Rue Profonde
69770 VILLECHENEVE

MUSÉE DU PATRIMOINE, MAISON DE LA MILOTTE

Ce musée vous invite à la découverte et à la valorisation du patrimoine de Villechenève et des Monts du Lyonnais :

Des expositions permanentes sous forme de panneaux, vous feront voyager à travers le temps, les modes de vie, les techniques de travail, dans nos campagnes au siècle dernier où le cheval de trait était un compagnon aguerri au dur labeur de la terre.

L'habitat rural des Monts du Lyonnais avec ses fermes typiques en « U », châteaux, maisons fortes médiévales, tours, églises, chapelles romanes ou gothiques, ainsi que les vestiges d'un éphémère chemin de fer, tout ce patrimoine illustré, numérisé, commenté, vous est présenté également en vidéo.

Des expositions temporaires prêtées par nos divers partenaires, des expositions d'artistes locaux, sans oublier les Journées Européennes du Patrimoine, font l'objet d'une découverte étonnante renouvelée.



INFORMATIONS PRATIQUES

HORAIRE D'OUVERTURE

Ouvert de mi-mai à mi-octobre
Chaque dimanche de 14h à 18h
Toute l'année sur réservation pour les groupes

L'entrée est gratuite.

Maison de la Milotte - Le Bourg -
69770 - VILLECHENEVE

Tél. 04 74 70 12 09 (Mairie)
www.villecheneve-france.com



TRAIN TOURISTIQUE DES MONTS DU LYONNAIS

Ce train touristique, conduit par des passionnés, vous emmène, les dimanches d'été, ainsi que les 14 juillet et 15 août, à la découverte des Monts du Lyonnais. Vous voyagez comme au siècle dernier, dans d'authentiques voitures de 3e classe des années 30, sur la ligne Lyon St Paul à Montbrison entre les gares de l'Arbresle et Sainte Foy l'Argentière tout au long de la vallée de la Brévenne.

INFORMATIONS PRATIQUES

Horaires et tarifs sur : cftb.free.fr

Tél. 04 74 70 90 64

MINI TRAIN DES MONTS DU LYONNAIS

Ce parc d'animation de modélisme ferroviaire vous emmène pour une promenade à califourchon sur des wagons baladeurs en train de jardin à l'échelle 1/5ème à 1/11ème, démonstration possible de train à vapeur. Pour retrouver son âme d'enfant et avoir des explications sur le fonctionnement des trains réalisés par les membres de l'association.

INFORMATIONS PRATIQUES

Mini train des Monts du Lyonnais - La Gare
69610 SAINTE FOY L'ARGENTIERE

Tél. 06 72 81 16 41

ou 04 74 70 90 64

<http://minitrain.ml.free.fr>






CIRCUIT DU VILLAGE A MONTROTTIER

L'histoire de Montrottier, dont l'origine remonte au Xe siècle, s'affiche au cœur du village avec un circuit composé de 12 panneaux. Le parcours en colimaçon rappelle que ce village s'est construit autour d'un château prieuré dont il reste quelques vestiges.

Le départ du circuit s'effectue depuis le Suel du Dîme, puis vous longez les anciens remparts, vous passez sous le porche à côté de l'église. Le circuit vous emmène ensuite aux anciennes halles, puis vous « traboulez » pour arriver place de la Basse-Cour. Nous vous conseillons de terminer par la très belle chapelle romane Saint-Martin-les-Périls dont vous pouvez découvrir l'intérieur grâce à un digicode.



CIRCUITS DE L'OBSERVATOIRE DES PAYSAGES À MONTROTTIER

Tout au long du chemin, des panneaux explicatifs et tables d'orientation vous feront connaître les Monts du Lyonnais à travers plusieurs parcours pédestres.

- **Circuit de la Croix du Fol** pour apprendre à lire les paysages et les éléments qui les composent.
- **Circuit du Mont Armont** pour éveiller vos sens et vous entraîner dans un dédale de senteurs, de couleurs et de sons.
- **Circuit du Pothu**, centré sur la faune et la flore.
- **Circuit du Montu** pour vous emmener sur les hauteurs, découvrir et apprécier les paysages lointains.

INFORMATIONS PRATIQUES

Possibilité d'accompagnement pour les groupes.

Un autre circuit à parcourir en voiture ou en vélo : le circuit des fermes traditionnelles des Monts du Lyonnais.

PLAN DES CIRCUITS GRATUIT DISPONIBLE AUPRÈS DE :

Mairie de Montrottier
Tél. 04 74 70 13 07

Maison du Tourisme
Chamousset en Lyonnais
Tél. 04 74 70 90 64



VIVEZ UNE JOURNÉE AU MOYEN ÂGE

Tous les habitants de Salva Terra sont impatients de vous faire découvrir leur vie au Moyen Age et leur cité. Chacun vous invitera à participer à un atelier : le scriptorium, la grande bataille, la forge, la tente seigneuriale, les us et coutumes de la vie au Moyen Age...

La plaine des jeux, les balades à poneys raviront les enfants. Des démonstrations émerveilleront toute la famille : le cheval au Moyen Age, le combat à l'épée.

Au fil de la journée, vous serez amenés à entendre le fameux «OYEZ, OYEZ !!!» qui vous conviera à assister à différentes audiences pédagogiques. Des novices aux plus passionnés, que vous aimiez la musique, la poésie, les armes ou tout simplement l'histoire et les civilisations... Vous serez invités à prendre part à ces petits moments de convivialité.

Pour profiter au mieux de votre journée, venez dès l'ouverture à 13h
(possibilité de pique-nique sous abri en plein-air).



INFORMATIONS PRATIQUES

Les horaires d'ouverture et les tarifs s'adaptent selon la saison.

Contactez le
04 74 26 35 92
ou le 06 10 65 09 33
www.salva-terra.com

Salva Terra - Ancienne Voie Romaine
69610 HAUTE RIVOIRE



L'ESPACE AQUATIQUE

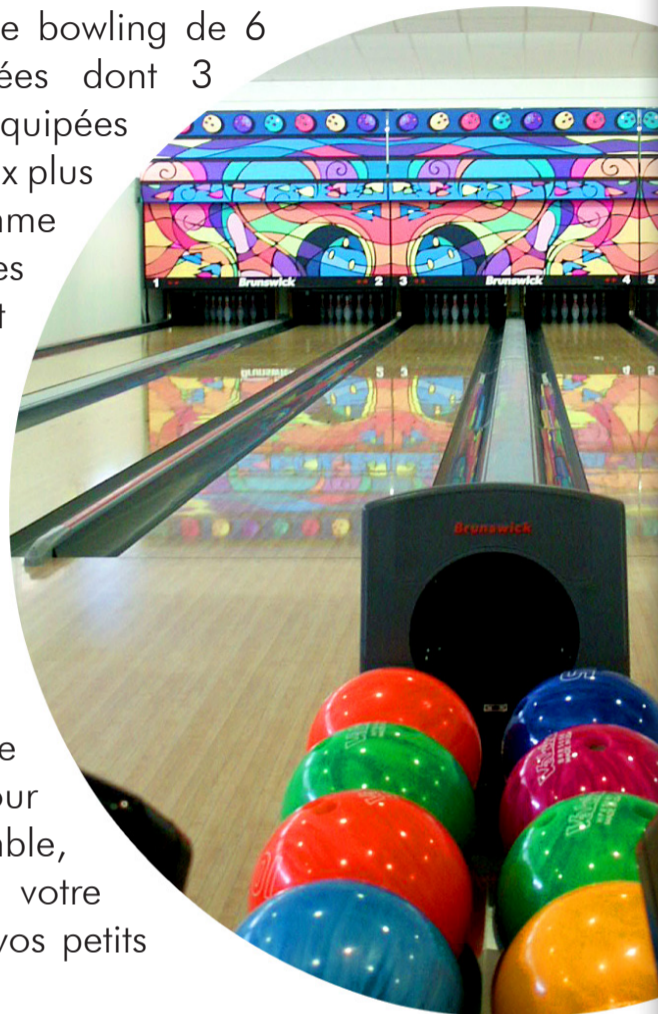
Le complexe propose une piscine de 25m avec 4 couloirs. Il y a une partie ludique comprenant une rivière avec nage à contre-courant, banc à bulles, une pataugeoire, un toboggan de 75 m...

A l'arrivée du beau temps, un espace extérieur vous accueillera avec une rivière à bouées de 74 mètres ! De belles glissades en perspective et en toute sécurité grâce à cet équipement ludique, complété par des jeux d'eau (geysers, tunnel d'eau, jets et autres installations amusantes), terrain de beach volley, plages, snack...

Il est aussi possible de se relaxer dans un espace de bien être grâce à un bassin détente avec cascade, jacuzzi, hydrojets à 32°, sauna, hammam, salle de cardio et musculation avec des cours collectifs (step, EAF,..). Activités aquatiques avec bébés nageurs, jardin aquatique, apprentissage, perfectionnement, aquagym, aquaphobie.

LE BOWLING

Venez découvrir le bowling de 6 pistes informatisées dont 3 spécialement équipées pour permettre aux plus petits de jouer comme des grands. Les loisirs continuent autour d'un espace de jeux avec billard et baby foot ainsi qu'un écran géant sur lequel sont retransmis les évènements sportifs, ambiance assurée ! Pour compléter l'ensemble, un snack est à votre disposition pour vos petits creux.



INFORMATIONS PRATIQUES

Horaires et tarifs sur
www.carilis.fr
ou Tél. 04 37 58 40 00

Possibilité de location de salle pour l'organisation de séminaire, réunion de travail, repas.

Centre de loisirs Escap'Ad
Le Pontet 69930
St Laurent de Chamousset





SAVONNERIE YANAELLE



Savonnerie naturelle où sont fabriqués de façon artisanale et manuelle des savons surgras à base d'huiles essentielles, minéraux et fleurs naturelles.

La saponification est faite à froid, sans impact sur l'environnement. Laboratoire et boutique sur place, visite sur demande pour les groupes.

INFORMATIONS PRATIQUES

Savonnerie Yanaëlle
Les Gouttes – Rue Jacques Cœur
69690 BRUSSIEU

Tél. 04 74 70 96 48

www.savonnerie-yanaelle.com

ALAIN KIEFFER



Découverte du métier de la céramique, « de la boule de terre à la poterie ». Démonstration de tournage, tournassage, émaillage, présentation du four et de la cuisson céramique. Il aborde également le travail de la déformation d'un pot tourné et du modelage. Toute l'année sur rendez vous.

INFORMATIONS PRATIQUES

Alain Kieffer
Le Vieux Four - Rue des Boutiques
69770 CHAMBOST LONGESSAIGNE

Tél. 04 77 28 68 20

Mail : alain.kieffer0277@orange.fr

Blog : <http://myspace.com/alainkieffer>

BERNARD RADIX

Ce potier vous propose de la poterie utilitaire et la visite de son atelier tous les jours de la semaine de 14h à 19h sur rendez vous. Lors des Fêtes des Potiers organisées tous les 2 ans à St Clément les Places, le public est invité à participer à des oeuvres collectives. Fruits de ces ateliers, une grande fresque murale orne l'entrée du village et des visages en terre cuite sont accueillis par les habitants sur leurs façades.



INFORMATIONS PRATIQUES

Bernard Radix
Grande Rue
69930 SAINT CLEMENT LES PLACES

Tél. 04 74 26 33 86



SEJOURNER, SE REGALER

Le territoire de Chamousset en Lyonnais offre une palette complète de formules d'hébergements :

- des campings à la ferme pour un séjour bucolique,
- des chambres d'hôtes pour une étape de charme chez l'habitant,
- des gîtes ruraux pour un week-end ou une semaine en toute liberté,
- des hôtels pour un accueil professionnel, version « cocooning ».



*Toute la liste sur www.chamousset-en-lyonnais.com
(rubrique tourisme)*





LES JOURS DE MARCHÉS FORAINS

	LUNDI	MARDI	MERCREDI	JEUDI	VENDREDI	SAMEDI
BRULLIOLES					15h à 19h	
BRUSSIEU						10h à 12h
CHAMBOST-LONGESSAIGNE			16h à 19h			
HAUTE-RIVOIRE				14h à 19h		
LONGESSAIGNE				8h à 12h		
MONTROTIER		14h à 18h				
SAINTE-FOY-L'ARGENTIÈRE				7h30 à 13h		Marché bio sous la halle de 9h à 12h
SAINT-GENIS-L'ARGENTIÈRE					15h à 18h30	
SAINT-LAURENT-DE-CHAMOUSSET	matin + (marché aux veaux)					matin
VILLECHENÈVE			8h à 12h			

MARCHÉ AUX VEAUX DE SAINT-LAURENT-DE-CHAMOUSSET

Une tradition originale que ce marché aux veaux naissants ! C'est une rencontre hebdomadaire entre éleveurs et négociants. Tous les lundis matins, à 10h précises, la cloche retentit et en un quart d'heure, les ventes sont faites. Les acheteurs chargent alors leurs animaux dans les camions. La mezzanine de la Halle vous permettra d'avoir un point de vue imprenable sur le déroulement de ce marché aux allures d'antan qui attire toujours de nombreux curieux, tant le spectacle qu'il offre est unique et authentique !



INFORMATIONS PRATIQUES

Halle du Marché aux Veaux
69930 SAINT LAURENT DE CHAMOUSSET
Tél. 04 74 70 90 64





LA FERME DE ROTOZAN À BRUSSIEU



l'agriculture raisonnée.

Jeannine **Chazallet** vous accueille sur son exploitation de petits fruits pour vous faire découvrir son travail d'arboricultrice à travers toutes les saisons (greffage, taillage, ramassage, transformation et commercialisation) avec la visite de ses vergers et de l'atelier de transformation. Vous pourrez déguster les fruits ou les confitures et apprendre à reconnaître les différents arbres fruitiers. Elle vous propose des cerises et mirabelles en saison, confitures, coulis et fruits en sirop toute l'année, dans le respect de la charte de

INFORMATIONS PRATIQUES

Visite de la ferme, goûter et casse croûte à la ferme sur réservation.

Cueillette dans les vergers en saison sur réservation.

Vente à la ferme le samedi de 9h à 12h.

Jeannine CHAZALLET
Ferme de Rotozan - 69690 BRUSSIEU
Tél. 06 79 63 18 58
www.lafermederotozan.com



FERME LES HIRONDELLES

Vous découvrirez le travail de l'agriculteur mais aussi tous les animaux de la ferme : les vaches, chèvres et brebis. Vous pourrez nourrir et caresser les animaux de la basse-cour avec les lapins, poules, canards et oies.

L'agriculteur vous apprendra à observer la nature autour de la ferme. Dégustation de lait et de miel.

INFORMATIONS PRATIQUES

Visite sur rendez vous uniquement.

La Ferme des Hirondelles
M. PUIER
Route de la Patte
69930 SAINT LAURENT DE CHAMOUSSET
Tél. 04 74 26 56 41



LES LAMAS ET ALPAGAS DE LAFAYETTE

A travers la visite commentée de cet élevage, vous apprendrez à connaître le lama et l'alpaga avec lesquels vous serez en contact direct. Atelier de filage de laine et salle d'exposition dans un moulin du XVIIIe siècle. Possibilité de faire une balade avec un lama bûté.

INFORMATIONS PRATIQUES

Visite sur rendez vous uniquement.

Les Lamas de Lafayette
Moulin de Lafayette
69770 CHAMBOST LONGESSAIGNE
Tél. 04 74 70 63 51
<http://ferme.lama.chez-alice.fr>



CENTRE ÉQUESTRE DE PRAGRAND

La passion du cheval peut se vivre à partir de 3 ans. Du débutant au confirmé, Jean-Pierre **Bruas**, moniteur diplômé d'état, vous propose une école d'équitation qui va de l'initiation au perfectionnement. Il propose dans certaines disciplines le passage des examens fédéraux et des sorties en concours.

Voici toutes les disciplines qui vous sont proposées : dressage, saut d'obstacles, cross, trec, initiation à l'attelage, voltige, jeux équestres, équitation pour personnes à mobilité réduite (équithérapie).

Le manège couvert en bois est magnifique, et pour les beaux jours il y a la carrière. Des promenades à dos de cheval, d'âne, de poney sont également possibles.

INFORMATIONS PRATIQUES

*La Ferme de Pragrاند -
Pragrاند - 69930 St Laurent de Chamousset*

**Tél. 04 74 72 23 38
ou 06 72 93 80 16**

BALADES EN CHARIOT A LONGESSAIGNE Partez pour 2 heures de découverte.

Pour parcourir la région à une allure naturelle et reposante, mais aussi pour avoir un point de vue différent sur nos paysages que nous pensons connaître, voici une proposition de balade originale : l'Ecurie du Planu vous emmène à bord d'un chariot de type « Western » sur les chemins des Monts du Lyonnais, au pas des chevaux Hélios, Iole, Isa et Opium.

INFORMATIONS PRATIQUES

*Jours fixes en été - sur réservation
Les Ecuries du Planu - Roger VERMARE
69770 LONGESSAIGNE*

Tél. 04 74 70 10 35
roger.vermare@orange.fr





UN SENTIER POLLINIER SENTINELLE Pour une balade en famille à Saint-Genis-l'Argentière

Voici un nouveau concept pour l'information des allergiques aux pollens : un pollinier sentinelle naturel.



Le sentier des arbres

Très bien fléché au départ de la Mairie de Saint-Genis-l'Argentière, ce sentier permet sur un parcours naturel de découvrir et reconnaître les arbres allergisants grâce à 26 haltes d'information. La boucle de près de 3 kilomètres en forêt est accessible à tous et si vous faites une petite pause, vous entendrez le bruit du ruisseau La Guaise avant de le traverser...

Le jardin des herbes

A la fin du parcours, vous passerez au jardin des herbes mis en place devant l'ancienne école. 18 potées de diverses graminées et herbacées au pollen particulièrement allergisant ont été plantées, avec en particulier la célèbre ambroisie.

Informations pratiques

Boucle de 2,9 km . Durée estimée 1 h 30.

Très bien fléché depuis le parking de la Mairie.

Dépliant à télécharger avec le plan, la liste des arbres rencontrés, et de nombreuses explications :

www.chamousset-en-lyonnais.com

Informations sur le village de Saint-Genis-l'Argentière :

<http://stgenislargentiere.skyrock.com>

Informations sur les allergies :

www.pollens.fr

A Saint Genis l'Argentière, d'autres idées de balades vous sont proposées, sur le thème des croix de chemins.

Un livre décrivant ces 3 itinéraires est en vente en mairie (8€).

Auteur : Françoise BAYARD

LE SENTIER DÉCOUVERTE DE L'AQUEDUC DE LA BRÉVENNE

LUGDUNUM se développant rapidement à l'époque romaine, les réserves pluviales sont insuffisantes pour satisfaire la consommation de la population. Les Romains construisent alors quatre aqueducs dont celui de la Brévenne. Cet aqueduc prend sa source à Aveize et traverse les communes de Duerne, Saint Genis l'Argentière, Montromant et Courzieu avant de rejoindre Lyon. Le canal, en pente régulière sur tout son parcours, est maçonné et, en majorité souterrain. Pour voir l'aqueduc il faut donc chercher des trous.

Des sentiers réalisés sous forme de boucles au départ de chaque village précédemment cité ont été créés. Ces boucles communales avec un passage obligé sur l'aqueduc peuvent se raccorder les unes aux autres. Vous trouverez à chaque point de départ dans les centres bourgs concernés des panneaux généraux vous présentant le circuit (distance, dénivelé, balisage...) et, sur tout le parcours le long du tracé de l'aqueduc, des panneaux d'interprétation. Le point fort du sentier étant sur la commune de Montromant avec la reconstitution d'un tronçon de l'aqueduc et une exposition permanente.



Sentier Pollinier et circuit de l'aqueduc



LE VTT EN TOUTE LIBERTÉ, C'EST À CHAMOUSSET EN LYONNAIS !

Nous vous donnons rendez-vous sur www.vtt69.fr, le site Internet qui vous donne accès à 435 km de sentiers balisés, pour le plus grand plaisir de tous, sportifs confirmés ou familles en balade tranquille.

Choisis par des passionnés, nos circuits sont construits comme un maillage, de village en village, et de montées en descentes... Ici tout est prétexte à découvrir en famille ou avec une bande de copains, en sportif ou en touriste, nos 435 km de circuits dans les Monts du Lyonnais.

Du vert au noir, comme au ski, ces circuits sont classés par difficultés, ils vous régaleront.

Saluons le travail des bénévoles de nos 14 villages qui assurent l'entretien du balisage et des sentiers. Si malgré tous nos efforts, vous constatez une imperfection, n'hésitez pas à nous le signaler.

Le principe du site Internet est simple : nous vous laissons choisir une boucle selon le niveau de difficulté qui vous convient ou le village de départ qui vous intéresse. Ensuite, vous n'avez plus qu'à la télécharger sur votre GPS ou à l'imprimer gratuitement chez vous.

**Maintenant, à vos casques et à vos guidons....
faites-vous plaisir....**

Nouveau : un espace ludique VTT en bois vous attend à Montrottier, à côté de la salle des sports. 12 obstacles en bois sont disponibles : zigzags, tremplins, poutre, virage relevé, bac à sable, atelier trialisant... Les obstacles techniques comportent plusieurs niveaux de difficulté pour que chacun s'amuse en toute sécurité. Amusez-vous bien !



Pour ceux qui n'ont pas accès à Internet, les fiches des circuits sont en vente à la Maison du Tourisme Chamousset en Lyonnais (prix d'une impression couleurs).

